


KANTON GRAUBÜNDEN

GEMEINDE
ZERNEZ



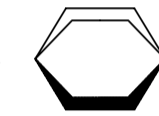
QUARTIERPLAN CLÜS
ETAPPIERUNGSPLAN
SITUATION 1:500

ÖFFENTLICHE AUFLAGE
20.09.2007 -19.10.2007

Vom Gemeindevorstand erlassen am

Der Gemeindepräsident: Der Aktuar:

CAPREZ



INGENIEURE AG


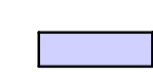




VIA SUOT 5, 7530 ZERNEZ
TEL. 081 861 24 07, FAX 081 861 24 01
E-MAIL: zernezi@caprez-ing.ch
ARTHUR DERUNGS + MARCO MÜLLER

ARCHITECTURA DC SA

JACHEN CANAL E RICO STUPAN
TEL.081 864 1966 FAX 081 864 9778 E-MAIL: architectura-dc@bluewin.ch
BÜRO D'ARCHITECTURA SIA CHASA BAUOGN CH-7550 SEÜOL / 7530 ZERNEZ

PROJEKTERT: Müller	GEZEICHNET: Mischo	FREIGABE:	DATUM: 20.09.2007	FORMAT: 60 x 84	PLAN NR. 7
INDEX:	GEZEICHNET:	FREIGABE:	DATUM:	ÄNDERUNG:	PROJEKT NR. 6.06.028

LEGENDE

-  1. Bauetappe
-  2. Bauetappe
-  Freie Etappierung
-  Baulinie
-  definitive Parzellengrenze
-  Ausgangspunkt PP NR. 601
Koordinaten: 803 101.431, 175 179.756, 1478.073

