











Kanton Graubünden
Gemeinde Zernež

Beilageplan 1:2'000

Susch, Genereller Gestaltungsplan

Festlegungen




-  Geschützte Baute
-  Ortsbildprägende Baute
-  Erhaltenswerte Baute
-  Erhaltungsbereich
-  Erneuerungsbereich
-  Anpassungsbereich
-  Genereller Gestaltungsplan Rouvna 1:500
-  Genereller Gestaltungsplan Clinica Holistica Engiadina 1:500

Informative Inhalte

Orientierend

-  Wald

Hinweisend

-  Dorfzone
-  Bauzone
-  Gewässer



25. Oktober 2019 / sr
Amtliche Vermessung (AV), Kanton Graubünden, 24. September 2019
Stauffer & Studach Raumentwicklung

