
















Kanton Graubünden  
Gemeinde Zernez

# Beilageplan 1:2'000

## Zernez, Genereller Gestaltungsplan

### Festlegungen




-  Unter Schutz gestellte Bauten und Anlagen (Bund/Kanton)
-  Geschützte Bauten und Anlagen
-  Ortsbildpägende Baute
-  Erhaltenswerte Bauten, Bauteile und Anlagen... (s. Planlegende)
-  Erhaltenswerte Objekte (Mauern, Einfriedungen, Brunnen)
-  Vollzugs-Anweisung, Hinweisziffer zu (NPZ)
-  Baugestaltungslinie
-  Baulinie
-  Schutzbereich
-  Erhaltungsbereich Alter Dorfteil
-  Erhaltungsbereich Neuer Dorfteil
-  Umgebungsbereich Schloss Planta-Wildenberg
-  Freihaltebereich

### Informative Inhalte

#### Orientierend

-  Wald

#### Hinweisend

-  Dorfzone
-  Bauzone
-  Gewässer



25. Oktober 2019 / sr  
Amtliche Vermessung (AV), Kanton Graubünden, 24. September 2019  
Stauffer & Studach Raumentwicklung

